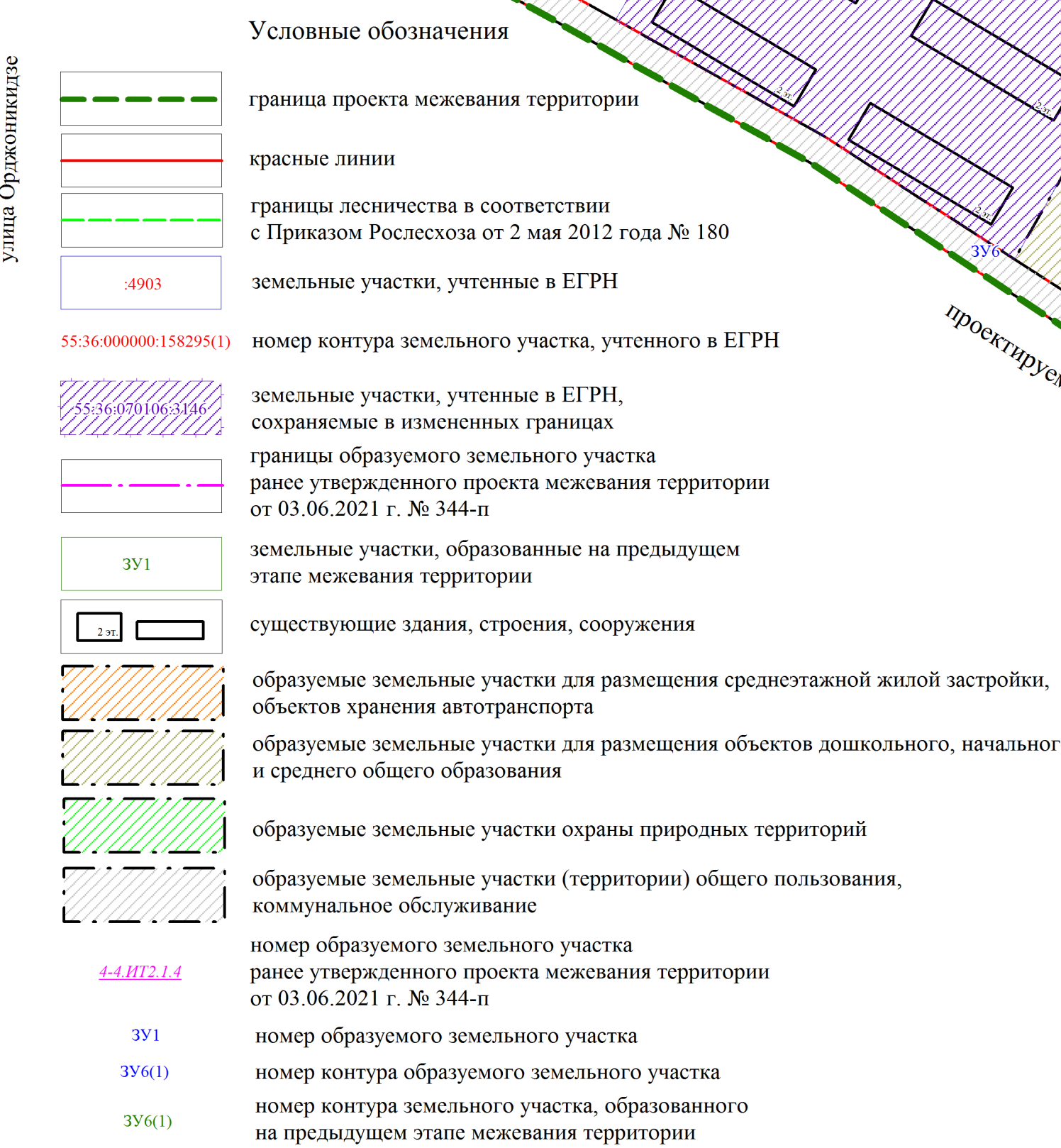
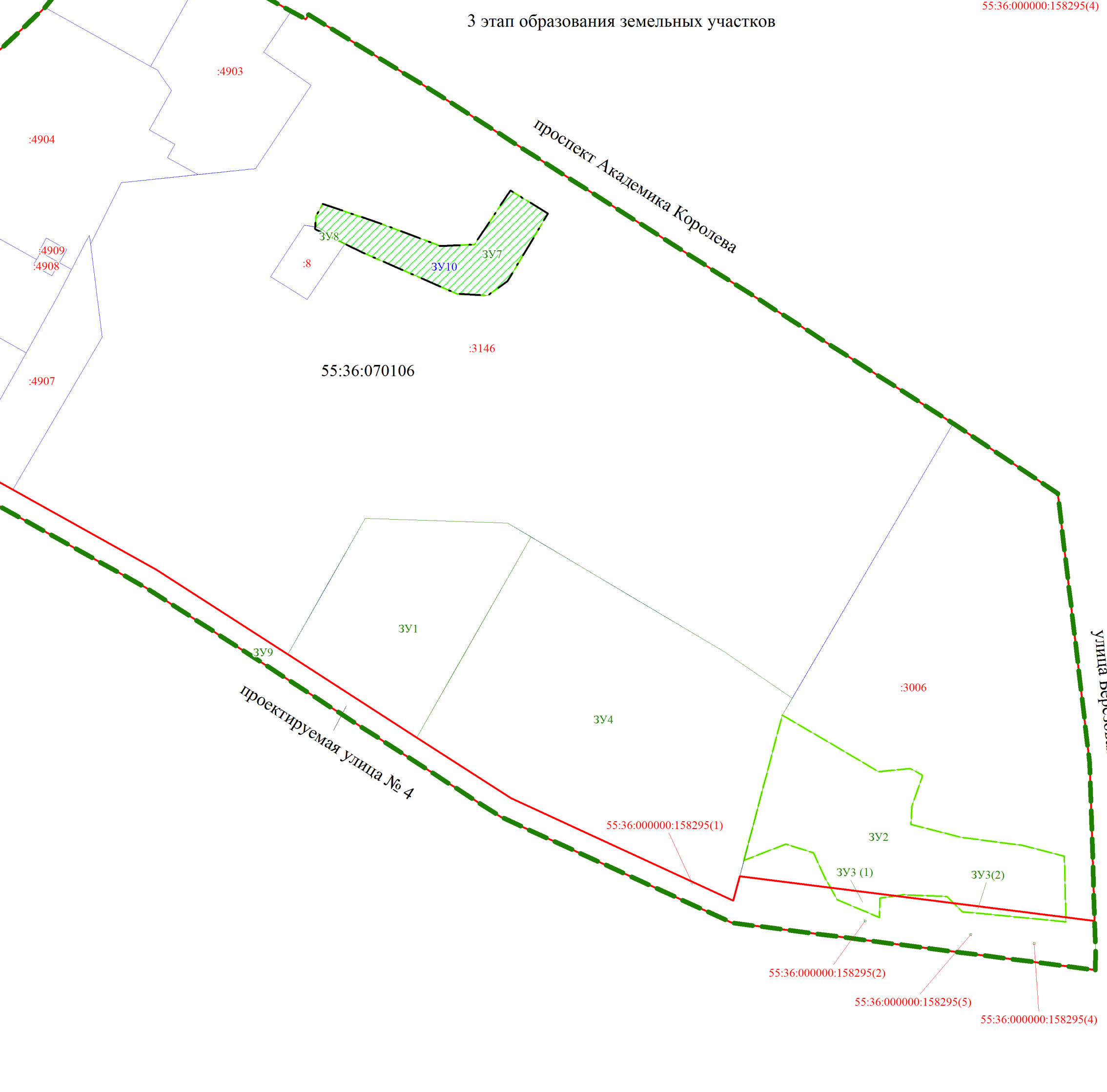
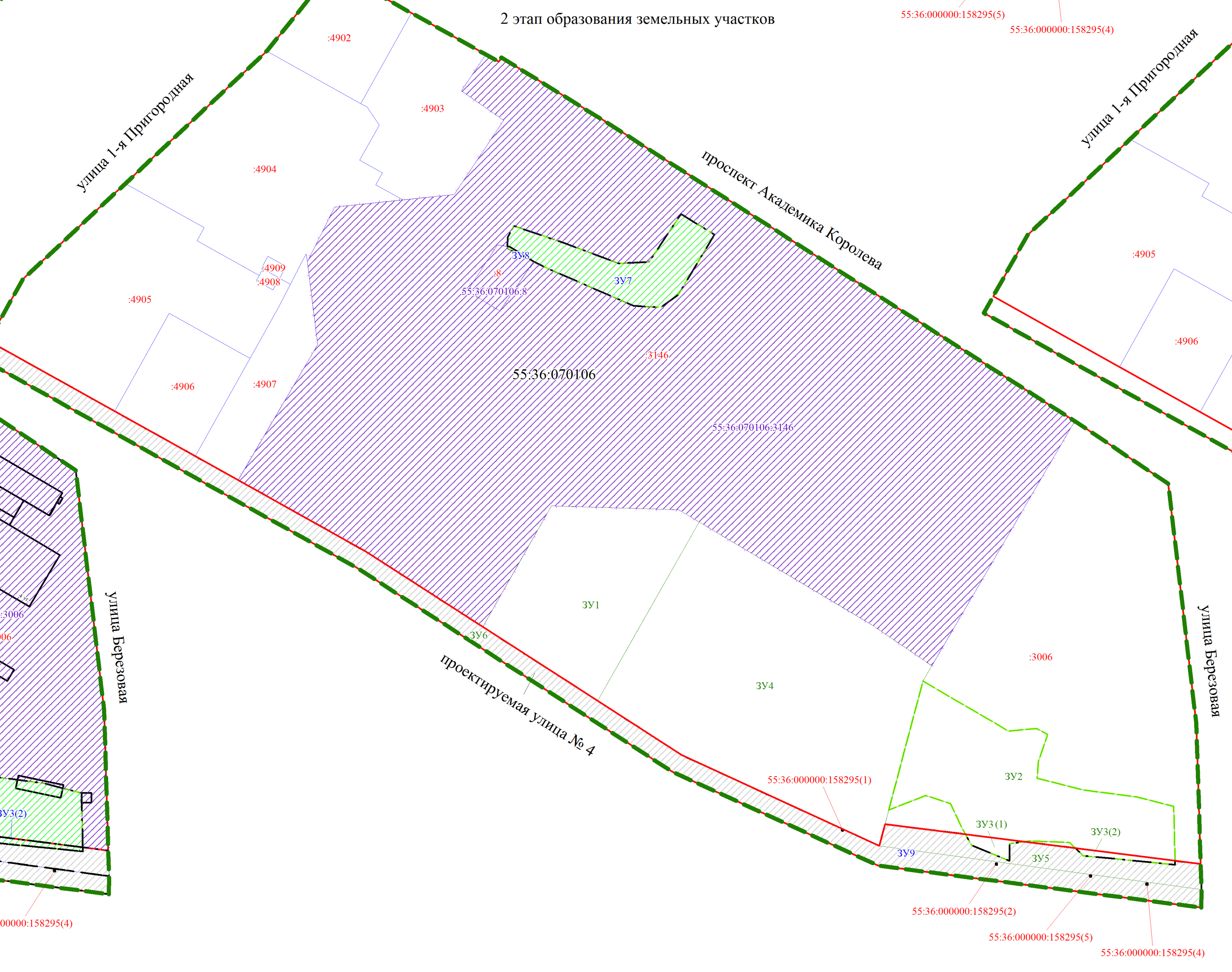
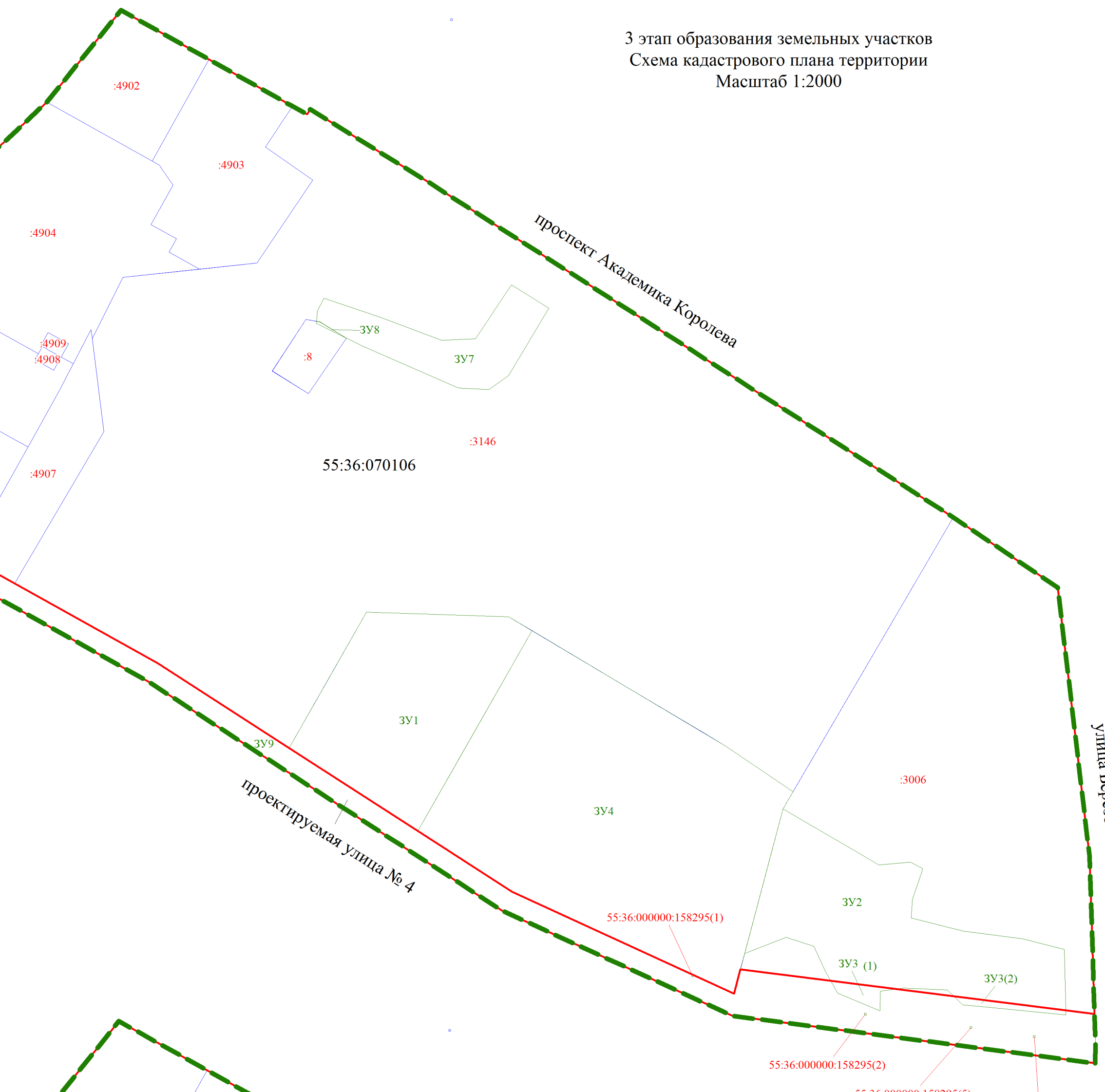
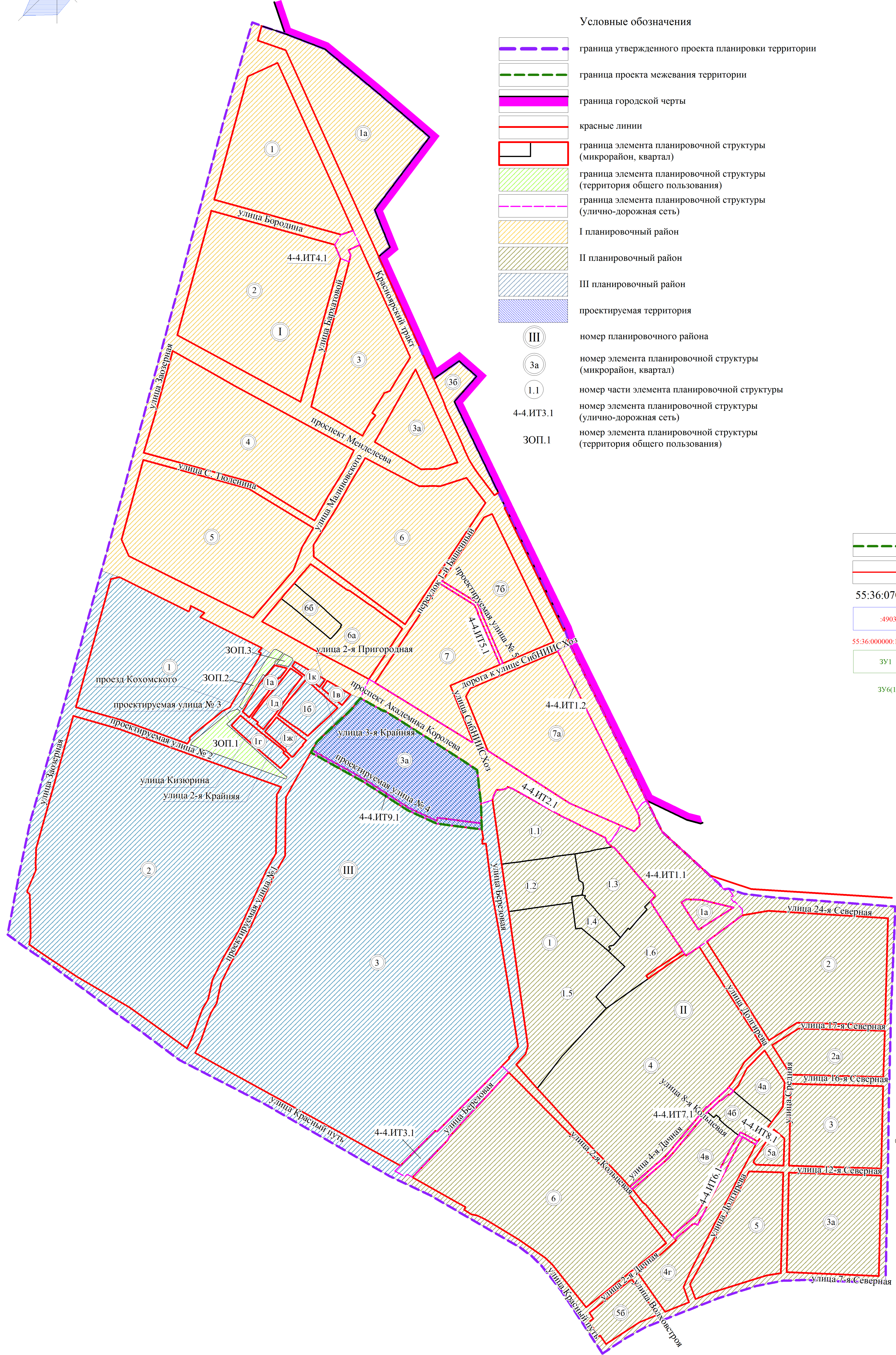


Схема расположения границ проектирования и элементов планировочной структуры проекта планировки территории, расположенной в границах: улица Заозерная – Красноярский тракт – улица Орджоникидзе – улица 7-я Северная – улица Красный Путь в Советском и Центральном административных округах города Омска

Чертеж межевания территории элементов планировочной структуры №№ 3а, 4-4.ИТ9.1 планировочного района III проекта планировки территории, расположенной в границах: улица Заозерная – Красноярский тракт – улица Орджоникидзе – улица 7-я Северная – улица Красный Путь в Советском и Центральном административных округах города Омска

Приложение к проекту межевания территории элемента планировочной структуры № 3а планировочного района III проекта планировки территории, расположенной в границах: улица Заозерная – Красноярский тракт – улица Орджоникидзе – улица 7-я Северная – улица Красный Путь в Советском и Центральном административных округах города Омска



Примечание:
1. Разработчик: ООО «ГЛОЦН «Сталон».
2. Заказчик: ООО «УК «ИНВЕСТИЦИИ В БУДУЩЕЕ».
3. Координаты характерных точек определены аналитическим методом, средняя квадратическая погрешность местоположения характерных точек не более 0,10 м.